




大門町広上地区地区計画  
面積A=約16.0ha

公園 A=約0.19ha

地区整備計画広上東地区  
面積A=約6.8ha

凡 例	
	大門町広上地区地区計画区域
	地区整備計画広上東地区
	公園

主要地方道高岡小杉線

(都市計画道路 3.3.121 太閤山高岡線)

水牧用水

町道 広上線

町道 上条団地0号線

町道 小泉高岡線

町道 上条広上線

町道 広上小泉線

小泉排水路

主要地方道新湊庄川線